


**УТВЕРЖДАЮ**  
**ТОО «ЭКО Пром КЗ»**  
**Машихин А.С.**   
« 12 » мая 2025 г.

**Задание на проектирование**

«Строительство бытового помещения и бетонных площадок с установкой оборудования для производственной базы по утилизации отходов по адресу: Актюбинская область, город Актобе, район Астана, квартал Промзона, участок №407»

| №  | Перечень основных данных и требований   | Основные данные и требование   |
|----|---|--|
| 1  | Основание для проектирования  | Постановление (№КЗ04А34U00077596 от 16.08.2024г.)  |
| 2  | Вид строительства   | Строительство  |
| 3  | Стадийность проектирования  | Рабочий проект   |
| 4  | Основные технико-экономические показатели, в том числе: жилых или общественных зданий, их назначение, параметры и характеристики (этажность, число секций и квартир, вместимость, пропускная способность, торговая площадь)                               | По проекту   |
|    | Назначение и типы встроенных в жилые здания объектов гражданского назначения, их мощность, вместимость, пропускная способность, состав и площади помещений, строительный объем  | По проекту   |
| 6  | Основные требования к объемно-планировочному решению здания, условиям блокировки, отделке здания  | По проекту   |
| 7  | Основные требования к технологическому оборудованию, в том числе: основные параметры, техническая и эксплуатационная характеристики, сервисное обслуживание   | Согласно нормам СП РК  |
| 8  | Основные требования к инженерному оборудованию  | Согласно нормам СП РК  |
| 9  | Требования к благоустройству площадки и малым архитектурным формам  | Согласно нормам СП РК  |
| 10 | Требования по разработке инженерно-технических мероприятий гражданской обороны и мероприятий по предупреждению чрезвычайных ситуаций, по защитным мероприятиям  | Согласно нормам СП РК  |
| 11 | Требования о необходимости выполнения: демонстрационных материалов, их составе и форме; научно-исследовательских и опытно-конструкторских работ в процессе проектирования и строительства; экологических и санитарно-эпидемиологических условий к объекту | Согласно нормам СП РК  |
| 12 | Требования по экспертизе  | Объект относится к II-му уровню ответственности (технически не сложный) требуется заключение вневедомственный экспертизы по проекту. |

Согласован:

Директор:



**ТОО «Актобе ГенСтрой»**

Багаутдинов И.Р.



ЖЫЛЖЫМАЙТЫН МҮЛІК ОБЪЕКТІСІНІҢ КАДАСТРЛЫҚ  
ПАСПОРТЫ  
КАДАСТРОВЫЙ ПАСПОРТ ОБЪЕКТА НЕДВИЖИМОСТИ

Жер учаскесі / Земельный участок


|   |  |
|---|--|
| 1. Облысы<br>Область  | Ақтөбе<br>Актюбинская                                |
| 2. Ауданы<br>Район  |  |
| 3. Қала (кенті, елді мекені)<br>Город (поселок, населенный пункт) | Ақтөбе қ.<br>г. Актөбе                               |
| 4. Қаладағы аудан<br>Район в городе                               | ауд. Астана<br>р-н Астана                            |
| 5. Мекен-жайы<br>Адрес  | Өндіріс Алаңы кв., 407 уч.<br>кв-л Промзона, уч. 407 |
| 6. Мекенжайдың тіркеу коды<br>Регистрационный код адреса          | 2201900163696541                                     |
| 7. Кадастрлық нөмір<br>Кадастровый номер                          | 02:036:139:1568                                      |
| 8. Кадастрлық іс нөмірі<br>Номер кадастрового дела                | 191460   |

Паспорт 2024 жылғы «29» тамыз жағдайы бойынша жасалған

Паспорт составлен по состоянию на «29» августа 2024 года

Тапсырыс № / № заказа 101000071198726

Осы құжат «Электрондық құжат және электрондық цифрлық қолтаңба туралы» 2003 жылғы 7 қаңтардағы N 370-II ҚРЗ 1 бабына сәйкес қағаз жеткізгіштегі құжатпен бірдей.  
Данный документ согласно пункту 1 статьи 370-II ЗРК от 7 января 2003 года «Об электронном документе и электронной цифровой подписи» равнозначен документу на бумажном носителе.



\*штрих-код ЖМБМК АЖ-дан алынған және қызмет берушінің электрондық-цифрлық қолтаңбасымен қол қойылған деректерді қамтиды: «Азаматтарға арналған үкімет» мемлекеттік корпорациясы» коммерциялық емес акционерлік қоғамының Ақтөбе облысы бойынша филиалының тіркеу және жер кадастры бойынша Ақтөбе қаласының бөлімі  
\*штрих-код содержит данные, полученные из ИС ЕГКН и подписанные электронно-цифровой подписью услугодателя: Отдел города Актөбе по регистрации и земельному кадастру филиала некоммерческого акционерного общества «Государственная корпорация «Правительство для граждан» по Актюбинской области

**ЖЕР УЧАСКЕСІ ТУРАЛЫ ЖАЛПЫ МӘЛІМЕТТЕР**  
**ОБЩИЕ СВЕДЕНИЯ О ЗЕМЕЛЬНОМ УЧАСТКЕ**

|   |  |
|---|--|
| Кадастрлық нөмір / Кадастровый номер  | 02:036:139:1568  |
| Меншік түрі / Форма собственности*  | Мемлекеттік/Государственная  |
| Жер учаскесіне құқық түрі / Вид права на земельный участок  | уақытша өтеулі ұзақ мерзімді жер пайдалану/временное возмездное долгосрочное землепользование  |
| Жалға алудың аяқталу мерзімі мен күні / Срок и дата окончания аренды**  | 5 (бес) жыл, 16.08.2029 дейін/5 (пять) лет, до 16.08.2029  |
| Жер учаскесінің алаңы, гектар/квадрат метр /<br>Площадь земельного участка, гектар/квадратный метр***                     | 1.0000 гектар.   |
| Жердің санаты / Категория земель  | Өнеркәсіп, көлік, байланыс жері, ғарыш қызметі, қорғаныс, ұлттық қауіпсіздік, ядролық қауіпсіздік аймағы мұқтаждына арналған жер және ауыл шаруашылығына арналмаған өзге де жер/Земли промышленности, транспорта, связи, для нужд космической деятельности, обороны, национальной безопасности, зоны ядерной безопасности и иного несельскохозяйственного назначения |
| Жер учаскесінің нысаналы мақсаты /<br>Целевое назначение земельного участка****   | өндірістік база орналастыру және қызмет көрсету, қалдықтарды орналастыру және жою/ размещение и обслуживание производственной базы, размещение и удаление отходов  |
| Елді мекендегі функционалдық аймақ (бар болса) /<br>Функциональная зона в населенном пункте (при наличии)*****            | Коммерциялық/<br>Коммерческая  |
| Жер учаскесін пайдаланудағы шектеулер мен ауыртпалықтар /<br>Ограничения в использовании и обременения земельного участка | -  |
| Бөлінуі (бөлінеді/бөлінбейді) / Делимость (делимый, неделимый)  | Бөлінбейтін/<br>Неделимый  |

**Ескертпе / Примечание:**

\* меншік нысаны: мемлекеттік меншік, жеке меншік, кондоминиум / форма собственности: государственная собственность, частная собственность, кондоминиум;

\*\* аяқталу мерзімі мен күні уақытша жер пайдалану кезінде көрсетіледі / срок и дата окончания указывается при временном землепользовании;

\*\*\* шаршы метр елді мекендердің жері санаты үшін. Жер учаскесі ауданының үлесі бар болса қосымша көрсетіледі / квадратный метр для категории земель населенных пунктов. Дополнительно указывается доля площади земельного участка при наличии;

\*\*\*\* жеке қосалқы шаруашылық жүргізу үшін берілген жағдайда жер учаскесі телімінің түрі көрсетіледі / в случае предоставления для ведения личного подсобного хозяйства, указывается вид надела земельного участка;

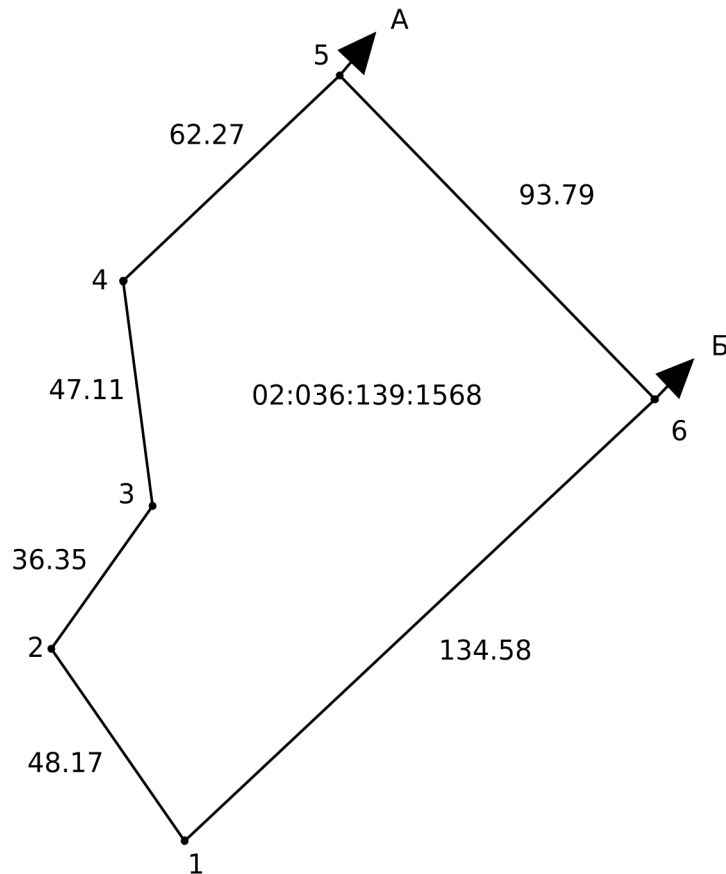
\*\*\*\*\* жергілікті атқарушы органның шешіміне сәйкес елді мекендер жерлеріндегі функционалдық аймақ / функциональная зона на землях населенных пунктов согласно решения местного исполнительного органа.

Осы құжат «Электрондық құжат және электрондық цифрлық қолтаңба туралы» 2003 жылғы 7 қаңтардағы N 370-ІІ ҚРЗ 1 бабына сәйкес қағаз жеткізгіштегі құжатпен бірдей. Данный документ согласно пункту 1 статьи 370-ІІ ЗРК от 7 января 2003 года «Об электронном документе и электронной цифровой подписи» равнозначен документу на бумажном носителе.



\*штрих-код ЖМБМК АЖ-дан алынған және қызмет берушінің электрондық-цифрлық қолтаңбасымен қол қойылған деректерді қамтиды: «Азаматтарға арналған үкімет» мемлекеттік корпорациясы» коммерциялық емес акционерлік қоғамының Ақтөбе облысы бойынша филиалының тіркеу және жер кадастры бойынша Ақтөбе қаласының бөлімі  
\*штрих-код содержит данные, полученные из ИС ЕГКН и подписанные электронно-цифровой подписью услугодателя: Отдел города Актөбе по регистрации и земельному кадастру филиала некоммерческого акционерного общества «Государственная корпорация «Правительство для граждан» по Актөбинской области

Жер учаскесінің жоспары\*  
План земельного участка\*



**Ескертпе / Примечание:**

\* Бірыңғай мемлекеттік жылжымайтын мүлік кадастрының ақпараттық жүйесінің Жария кадастрлық картасында көрсетілген координаттар жүйесіндегі сызықтардың өлшемдері / меры линий в системе координат, указанной в Публичной кадастровой карте информационной системы единого государственного кадастра

Масштабы / Масштаб 1:2000

Шартты белгілер / Условные обозначения:



тіркелген жер учаскесі / зарегистрированный земельный участок




жобаланатын жер учаскесі / проектируемый земельный участок



іргелес жер учаскесі / смежный земельный участок

Осы құжат «Электрондық құжат және электрондық цифрлық қолтаңба туралы» 2003 жылғы 7 қаңтардағы N 370-ІІ ҚРЗ 1 бабына сәйкес қағаз жеткізгіштегі құжатпен бірдей. Данный документ согласно пункту 1 статьи 370-ІІ ЗРК от 7 января 2003 года «Об электронном документе и электронной цифровой подписи» равнозначен документу на бумажном носителе.



\*штрих-код ЖМБМК АЖ-дан алынған және қызмет берушінің электрондық-цифрлық қолтаңбасымен қол қойылған деректерді қамтиды: «Азаматтарға арналған үкімет» мемлекеттік корпорациясы» коммерциялық емес акционерлік қоғамының Ақтөбе облысы бойынша филиалының тіркеу және жер кадастры бойынша Ақтөбе қаласының бөлімі  
\*штрих-код содержит данные, полученные из ИС ЕГКН и подписанные электронно-цифровой подписью услугодателя: Отдел города Актөбе по регистрации и земельному кадастру филиала некоммерческого акционерного общества «Государственная корпорация «Правительство для граждан» по Актөбинской области

**Сызықтардың өлшемін шығару  
Выноска мер линий**

| <b>Бұрылысты нүктелердің № / № поворотных точек</b>  | <b>Сызықтардың өлшемі / Меры линий, метр</b> |
|--|--|
| Жылжымайтын мүліктің бірыңғай мемлекеттік кадастры ақпараттық жүйесінің Жария кадастрлық картасында көрсетілген координаттар жүйесіндегі сызықтардың өлшемдері / Меры линий в системе координат, указанной в Публичной кадастровой карте информационной системы единого государственного кадастра недвижимости |  |

|   |        |
|---|--------|
| 1 | 48.17  |
| 2 | 36.35  |
| 3 | 47.11  |
| 4 | 62.27  |
| 5 | 93.79  |
| 6 | 134.58 |
| 1 |        |

Бірыңғай мемлекеттік координаттар жүйесіндегі сызықтардың өлшемдері / Меры линий в единой государственной системе координат

|   |        |
|---|--------|
| 1 | 48.17  |
| 2 | 36.35  |
| 3 | 47.11  |
| 4 | 62.27  |
| 5 | 93.79  |
| 6 | 134.58 |
| 1 |        |

Осы құжат «Электрондық құжат және электрондық цифрлық қолтаңба туралы» 2003 жылғы 7 қаңтардағы N 370-ІІ ҚРЗ 1 бабына сәйкес қағаз жеткізгіштегі құжатпен бірдей. Данный документ согласно пункту 1 статьи 370-ІІ ЗРК от 7 января 2003 года «Об электронном документе и электронной цифровой подписи» равнозначен документу на бумажном носителе.



\*штрих-код ЖМБМК АЖ-дан алынған және қызмет берушінің электрондық-цифрлық қолтаңбасымен қол қойылған деректерді қамтиды: «Азаматтарға арналған үкімет» мемлекеттік корпорациясы» коммерциялық емес акционерлік қоғамының Ақтөбе облысы бойынша филиалының тіркеу және жер кадастры бойынша Ақтөбе қаласының бөлімі  
\*штрих-код содержит данные, полученные из ИС ЕГКН и подписанные электронно-цифровой подписью услугодателя: Отдел города Актобе по регистрации и земельному кадастру филиала некоммерческого акционерного общества «Государственная корпорация «Правительство для граждан» по Актобинской области

**Шектес жер учаскелердің кадастрлық нөмірлері (жер санаттары)\*  
Кадастровые номера (категории земель) смежных земельных участков\***

| Бастап / От | Дейін / До | Сипаттамасы / Описание           |
|-------------|------------|----------------------------------|
| А           | Б          | 02:036:139:1579 (0.6000 гектар.) |
| Б           | А          | земли г.Актобе                   |

**Жоспар шекарасындағы бөгде жер учаскелері  
Посторонние земельные участки в границах плана**

| Жоспардағы № / № на плане | Жоспар шегіндегі бөтен жер учаскелерінің кадастрлық нөмірлері /<br>Кадастровые номера посторонних земельных участков в границах плана | Ауданы / Площадь,<br>гектар/кв. метр** |
|---------------------------|---|--|
|                           |   |  |

**Ескертпе / Примечание:**

**\* шектесулердің сипаттамасы жер учаскесіне сәйкестендіру құжатын дайындау сәтіне жарамды / описание смежеств действительно на момент изготовления идентификационного документа на земельный участок.**

**\*\* шаршы метр елді мекендердің жері санаты үшін / квадратный метр для категории земель населенных пунктов**

Осы құжат «Электрондық құжат және электрондық цифрлық қолтаңба туралы» 2003 жылғы 7 қаңтардағы N 370-ІІ ҚРЗ 1 бабына сәйкес қағаз жеткізгіштегі құжатпен бірдей. Данный документ согласно пункту 1 статьи 370-ІІ ЗРК от 7 января 2003 года «Об электронном документе и электронной цифровой подписи» равнозначен документу на бумажном носителе.



\*штрих-код ЖМБМК АЖ-дан алынған және қызмет берушінің электрондық-цифрлық қолтаңбасымен қол қойылған деректерді қамтиды: «Азаматтарға арналған үкімет» мемлекеттік корпорациясы» коммерциялық емес акционерлік қоғамының Ақтөбе облысы бойынша филиалының тіркеу және жер кадастры бойынша Ақтөбе қаласының бөлімі  
\*штрих-код содержит данные, полученные из ИС ЕГКН и подписанные электронно-цифровой подписью услугодателя: Отдел города Актобе по регистрации и земельному кадастру филиала некоммерческого акционерного общества «Государственная корпорация «Правительство для граждан» по Актыобинской области





АКИМАТ  
ГОРОДА АКТОБЕ  
АКТЮБИНСКОЙ ОБЛАСТИ  
ПОСТАНОВЛЕНИЕ

О продлении срока аренды земельного участка  
товариществу с ограниченной ответственностью «ЭКО Пром KZ»

В соответствии со статьями 18, 37, 43 Земельного Кодекса Республики Казахстан, со статьями 31, 37 Закона Республики Казахстан «О местном государственном управлении и самоуправлении в Республике Казахстан», на основании ходатайства ТОО «ЭКО Пром KZ» акимат города ПОСТАНОВЛЯЕТ:

1. Продлить товариществу с ограниченной ответственностью «ЭКО Пром KZ» срок аренды земельного участка из категории земель промышленности, транспорта, связи, для нужд космической деятельности, обороны, национальной безопасности и иного несельскохозяйственного назначения, площадью 10000 кв.метров на 5 (пять) лет для размещения и обслуживания производственной базы, размещение и удаление отходов в городе Актобе, район Астана, квартал Промзона, участок № 407.
2. Постановление акимата города от 7 июля 2021 года № 3738 отменить, договор аренды земельного участка от 15 июля 2021 года № 884 считать расторгнутым, акт на право временного возмездного землепользования на земельный участок от 2 августа 2021 года считать недействительным.
3. Делимость земельного участка: неделимый.
4. ТОО «ЭКО Пром KZ»:

1) заключить в ГУ «Отдел земельных отношений города Актобе» договор аренды в течение 10 (десяти) рабочих дней со дня регистрации постановления акимата города;

2) произвести оформление и получить идентификационный документ на право временного возмездного землепользования на земельный участок;

3) произвести государственную регистрацию права временного возмездного землепользования на земельный участок в течение шести месяцев;

4) после оформления вышеуказанного земельного участка использовать в соответствии с его целевым назначением и градостроительными регламентами;

5) не препятствовать проходу и проезду смежных собственников и землепользователей и выполнять в соответствии с требованиями эксплуатационных служб условия эксплуатации подземных и наземных инженерных сетей и коммуникаций;

6) не возводить зданий, строений, сооружений без согласования с местными органами архитектуры и градостроительства;

7) соблюдать установленные архитектурно-планировочные, строительные, экологические, противопожарные и иные специальные требования (нормы, правила).

5. Управлению государственных доходов по городу Актобе взять на учет как налогоплательщика и обеспечить поступление средств в бюджет.

6. Контроль за исполнением данного постановления возложить на заместителя акима города Актобе Аманчина С.А.

Исполняющий обязанности акима города

Қ. Қуантайұлы







АҚТӨБЕ ОБЛЫСЫ  
АҚТӨБЕ ҚАЛАСЫНЫҢ ӘКІМДІГІ

ҚАУЛЫ

«ЭКО Пром KZ» жауапкершілігі шектеулі серіктестігінің жер учаскесін жалдау мерзімін ұзарту туралы

Қазақстан Республикасының Жер Кодексінің 18, 37, 43 баптарына, Қазақстан Республикасының «Қазақстан Республикасындағы жергілікті мемлекеттік басқару және өзін-өзі басқару туралы» Заңының 31, 37 баптарына сәйкес, «ЭКО Пром KZ» ЖШС-нің өтініші негізінде қала әкімдігі ҚАУЛЫ ЕТЕДІ:

1. «ЭКО Пром KZ» жауапкершілігі шектеулі серіктестігінің Ақтөбе қаласы, Астана ауданы, Өнеркәсіптік аймақ кварталы, № 407 учаске мекен-жайындағы өндірістік база орналастыру және қызмет көрсету, қалдықтарды орналастыру және жою үшін өнеркәсіп, көлік, байланыс, ғарыш қызметі, қорғаныс, ұлттық қауіпсіздік мұқтажына арналған жер және ауыл шаруашылығына арналмаған өзге де жерлері санатынан алаңы 10000 шаршы метр жер учаскесін жалдау мерзімі 5 (бес) жылға ұзартылсын.

2. Қала әкімдігінің 2021 жылғы 7 шілдедегі № 3738 қаулысының күші жойылсын, 2021 жылғы 15 шілдедегі жер учаскесіне берілген № 884 жалдау шарты бұзылды, 2021 жылғы 2 тамыздағы жер учаскесіне уақытша өтеулі жер пайдалану құқығы берілген акт жарамсыз деп саналсын.

3. Жер учаскесінің бөлінуі: бөлінбейді.

4. «ЭКО Пром KZ» ЖШС:

1) «Ақтөбе қаласының жер қатынастары бөлімі» ММ-да қала әкімдігінің қаулысы тіркелген күннен бастап 10 (он) жұмыс күні ішінде жалдау шартын жасасын;

2) жер учаскесіне уақытша өтеулі жер пайдалану құқығы сәйкестендіру құжатын рәсімдесін және алсын;

3) алты ай ішінде жер учаскесін уақытша өтеулі жер пайдалану құқығын тіркеуден өткізсін;

4) жоғарыда көрсетілген жер учаскесі ресімделгеннен кейін оның нысаналы мақсатына және қала құрылысы регламенттеріне сәйкес пайдаланылсын;

5) іргелес меншік иелері мен жер пайдаланушылардың өтуіне кедергі келтірмеу және пайдалану қызметтерінің талаптарына сәйкес жерасты және жерүсті инженерлік желілері мен коммуникацияларын пайдалану шарттарын орындау;

6) жергілікті сәулет және қала құрылысы органдарының келісімінсіз ғимараттар, құрылыстар салмау;

7) белгіленген сәулет-жоспарлау, құрылыс, экологиялық, өртке қарсы және өзге де арнайы (нормаларды, қағидаларды) талаптарын сақтасын.

5. Ақтөбе қаласы бойынша мемлекеттік кірістер басқармасы салық төлеуші ретінде есепке алсын және қаражаттың бюджетке түсуін қамтамасыз етсін.

6. Осы қаулының орындалуын бақылау Ақтөбе қаласы әкімінің орынбасары С.А. Аманчинге жүктелсін.

Қала әкімінің міндетін атқарушы

Қ. Қуантайұлы







ЭЛЕКТРОНДЫ ЦИФРЛЫҚ ҚОЛТАҢБА  
ЭЛЕКТРОННО-ЦИФРОВАЯ ПОДПИСЬ

№1

ҚОЛ ҚОЮШЫ:  
ПОДПИСАЛ: КАБЫЛОВ ЖАНБЕК МУХИТОВИЧ, ЖСН/ИИН: 900214351432

ҰЙЫМ: "Ақтөбе қалалық жер қатынастары бөлімі" мемлекеттік мекемесі, Б  
ОРГАНИЗАЦИЯ: СН/БИН: BIN200740017338




ҚОЛ ҚОЮШЫ ТҮРІ:  
ТИП ПОДПИСАНТА: заңды тұлға/юридическое лицо

ҚОЛ ҚОЮ КҮНІ МЕН УАҚЫТЫ:  
ДАТА И ВРЕМЯ ПОДПИСАНИЯ: 16.08.2024 17:42:32

Сертификаттың сериялық нөмірі/Серийный номер сертификата:  
5CBA1246488581ED419E39C1E377D89A72651A9A

Қолтаңбаның мағынасы/Значение подписи:

F2i+YJofAm1csfTSnOtCX5NBvuSn+awz92HRmU3TXJN10t04QnRSIRQ20mJkXmMr  
0pssNyktGT2HAj02CoOidXB3rovYi8cYb4+brLOOwTdGx9ifI7lvnv7r2mA5eayH  
6RWdOJKtInguuIOh3JFXXyiNa2/qI2IVtaFY2aRFvZg=



|  |   |  |
|--|---|--|
| Субъект: CN=КАБЫЛОВ ЖАНБЕК SURNAME=КА<br>БЫЛОВ,SERIALNUMBER=PIN900214351432,C=KZ,<br>O="Ақтөбе қалалық жер қатынастары бөлімі" мемл<br>екеттік мекемесі,OU=BIN200740017338,G=МУХИТО<br>ВИЧ<br>Серийный номер: 529376681460030014690827232561<br>730212657088502426<br>C: 2025-07-24 12:06:23 +05<br>По: 2024-07-24 12:06:23 +05<br>Издатель: CN=ҰЛТТЫҚ КҮӘЛАНДЫРУШЫ ОРТА<br>ЛЫҚ (GOST) 2022,C=KZ | Метка времени: 2024-08-16 17:42:31 +05<br>Субъект: CN=TSA SERVICE,SERIALNUMBER=IIN7<br>61231300313,C=KZ,L=АСТАНА,S=АСТАНА,OU=BI<br>N000740000728,O=АКЦИОНЕРНОЕ ОБЩЕСТВО "Н<br>АЦИОНАЛЬНЫЕ ИНФОРМАЦИОННЫЕ ТЕХНО<br>ЛОГИИ"<br>Серийный номер: 194751112150289902156873161878<br>289268784417508010<br>Издатель: C=KZ,CN=ҰЛТТЫҚ КҮӘЛАНДЫРУШЫ<br>ОРТАЛЫҚ (GOST) | OCSP: GOOD<br>Сформирован: 2024-08-16 17:42:32 +05<br>Субъект: CN=OCSP RESPONDER,C=KZ,O=ҰЛТТЫ<br>Қ КҮӘЛАНДЫРУШЫ ОРТАЛЫҚ<br>Серийный номер: 344090518807461612446033850039<br>521907087191063849<br>Издатель: CN=ҰЛТТЫҚ КҮӘЛАНДЫРУШЫ ОРТА<br>ЛЫҚ (GOST) 2022,C=KZ |
|--|---|--|







ЭЛЕКТРОНДЫ ЦИФРЛЫҚ ҚОЛТАҢБА  
ЭЛЕКТРОННО-ЦИФРОВАЯ ПОДПИСЬ

№1

ҚОЛ ҚОЮШЫ:  
ПОДПИСАЛ: КАБЫЛОВ ЖАНБЕК МУХИТОВИЧ

ҰЙЫМ: "Ақтөбе қалалық жер қатынастары бөлімі" мемлекеттік мекемесі, Б  
ОРГАНИЗАЦИЯ: СН/БИН: BIN200740017338




ҚОЛ ҚОЮШЫ ТҮРІ:  
ТИП ПОДПИСАНТА: заңды тұлға/юридическое лицо

ҚОЛ ҚОЮ КҮНІ МЕН УАҚЫТЫ:  
ДАТА И ВРЕМЯ ПОДПИСАНИЯ: 16.08.2024 17:42:32

Сертификаттың сериялық нөмірі/Серийный номер сертификата:  
5CBA1246488581ED419E39C1E377D89A72651A9A

Қолтаңбаның мағынасы/Значение подписи:

F2i+YJofAm1csfTSnOtCX5NBvuSn+awz92HRmU3TXJN10t04QnRSIRQ20mJkXmMr  
0pssNyktGT2HAj02CoOidXB3rovYi8cYb4+brLOOwTdGx9ifI7lvnv7r2mA5eayH  
6RWdOJKtInguuIOh3JFXxyiNa2/qI2IVtaFY2aRFvZg=



|  |   |  |
|--|---|--|
| Субъект: CN=КАБЫЛОВ ЖАНБЕК,SURNAME=КА<br>БЫЛОВ,SERIALNUMBER=PIN900214351432,C=KZ,<br>O="Ақтөбе қалалық жер қатынастары бөлімі" мемл<br>екеттік мекемесі,OU=BIN200740017338,G=МУХИТО<br>ВИЧ<br>Серийный номер: 529376681460030014690827232561<br>730212657088502426<br>С: 2025-07-24 12:06:23 +05<br>По: 2024-07-24 12:06:23 +05<br>Издатель: CN=ҰЛТТЫҚ ҚУӘЛАНДЫРУШЫ ОРТА<br>ЛЫҚ (GOST) 2022,C=KZ | Метка времени: 2024-08-16 17:42:31 +05<br>Субъект: CN=TSA SERVICE,SERIALNUMBER=IIN7<br>61231300313,C=KZ,L=АСТАНА,S=АСТАНА,OU=BI<br>N000740000728,O=АКЦИОНЕРНОЕ ОБЩЕСТВО "Н<br>АЦИОНАЛЬНЫЕ ИНФОРМАЦИОННЫЕ ТЕХНО<br>ЛОГИИ"<br>Серийный номер: 194751112150289902156873161878<br>289268784417508010<br>Издатель: C=KZ,CN=ҰЛТТЫҚ ҚУӘЛАНДЫРУШЫ<br>ОРТАЛЫҚ (GOST) | OCSP: GOOD<br>Сформирован: 2024-08-16 17:42:32 +05<br>Субъект: CN=OCSP RESPONDER,C=KZ,O=ҰЛТТЫ<br>Қ ҚУӘЛАНДЫРУШЫ ОРТАЛЫҚ<br>Серийный номер: 344090518807461612446033850039<br>521907087191063849<br>Издатель: CN=ҰЛТТЫҚ ҚУӘЛАНДЫРУШЫ ОРТА<br>ЛЫҚ (GOST) 2022,C=KZ |
|--|---|--|



Кабылов Ж.М.







ЭЛЕКТРОНДЫ ЦИФРЛЫҚ ҚОЛТАҢБА  
ЭЛЕКТРОННО-ЦИФРОВАЯ ПОДПИСЬ №2

ҚОЛ ҚОЮШЫ:  
ПОДПИСАЛ: КУАНТАЙУЛЫ КАЙРАТ

ҰЙЫМ: "Ақтөбе қаласы әкімінің аппараты" мемлекеттік мекемесі, БСН/БИ  
ОРГАНИЗАЦИЯ: Н: BIN920740000541




ҚОЛ ҚОЮШЫ ТҮРІ:  
ТИП ПОДПИСАНТА: заңды тұлға/юридическое лицо

ҚОЛ ҚОЮ КҮНІ МЕН УАҚЫТЫ:  
ДАТА И ВРЕМЯ ПОДПИСАНИЯ: 16.08.2024 18:06:03

Сертификаттың сериялық нөмірі/Серийный номер сертификата:  
6C8879362B886FA019F4247D9E75C7B64D6517BA

Қолтаңбаның мағынасы/Значение подписи:

nzqcSrVC2KB1LJ/MAhKpcLXZHYMKd61n1jVgDYPHSvsfAd2RE00/XUyjijTJWeNS  
IOrZ9/4nuGa/0DT5qy0VkQ==



|   |   |   |
|---|---|---|
| Субъект: CN=КУАНТАЙУЛЫ КАЙРАТ,SURNAME=КУАНТАЙУЛЫ,SERIALNUMBER=IN830413350679,C=KZ,O="Ақтөбе қаласы әкімінің аппараты" мемлекеттік мекемесі,OU=BIN920740000541,E=kairat_678@mail.ru<br>Серийный номер: 619614463615685610308466067179<br>C: 2024-12-10 12:15:19 +05<br>По: 2023-12-11 12:15:19 +05<br>Издатель: C=KZ,CN=ҰЛТТЫҚ КУӘЛАНДЫРУШЫ ОРТАЛЫҚ (GOST) | Метка времени: 2024-08-16 18:06:02 +05<br>Субъект: CN=TSA SERVICE,SERIALNUMBER=IN761231300313,C=KZ,L=АСТАНА,S=АСТАНА,OU=BIN000740000728,O=АКЦИОНЕРНОЕ ОБЩЕСТВО "НАЦИОНАЛЬНЫЕ ИНФОРМАЦИОННЫЕ ТЕХНОЛОГИИ"<br>Серийный номер: 194751112150289902156873161878289268784417508010<br>Издатель: C=KZ,CN=ҰЛТТЫҚ КУӘЛАНДЫРУШЫ ОРТАЛЫҚ (GOST) | OCSP: GOOD<br>Сформирован: 2024-08-16 18:06:03 +05<br>Субъект: CN=OCSP RESPONDER,C=KZ,O=ҰЛТТЫҚ КУӘЛАНДЫРУШЫ ОРТАЛЫҚ<br>Серийный номер: 126321123676497006487207923195279939394614329121<br>Издатель: C=KZ,CN=ҰЛТТЫҚ КУӘЛАНДЫРУШЫ ОРТАЛЫҚ (GOST) |
|---|---|---|



Сәдуақас Е.С.

